

Утверждена

Постановление

(наименование документа об утверждении, включая наименования

Администрации Партизанского городского округа
органов государственной власти или органов местного

Приморского края

самоуправления, принявших решение об утверждении схемы

или подписавших соглашение о перераспределении земельных участков)

от 05.03.24

№ 395-ке

**Схема расположения земельного участка или земельных участков
на кадастровом плане территории**

Условный номер земельного участка

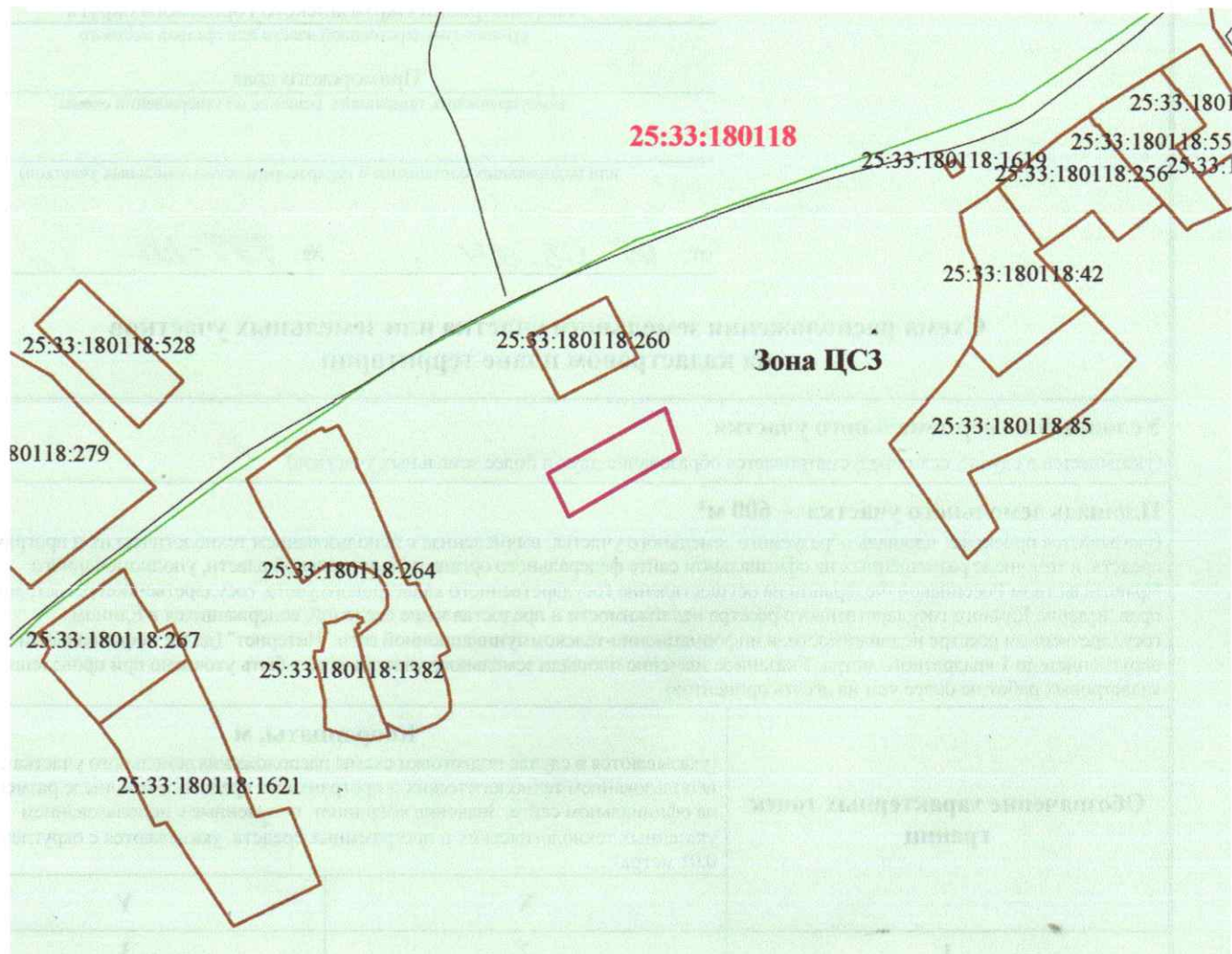
(указывается в случае, если предусматривается образование двух и более земельных участков)

Площадь земельного участка - 600 м²

(указывается проектная площадь образуемого земельного участка, вычисленная с использованием технологических и программных средств, в том числе размещенных на официальном сайте федерального органа исполнительной власти, уполномоченного Правительством Российской Федерации на осуществление государственного кадастрового учета, государственной регистрации прав, ведение Единого государственного реестра недвижимости и предоставление сведений, содержащихся в Едином государственном реестре недвижимости, в информационно-телекоммуникационной сети "Интернет" (далее - официальный сайт), с округлением до 1 квадратного метра. Указанное значение площади земельного участка может быть уточнено при проведении кадастровых работ не более чем на десять процентов)


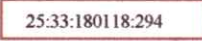





Обозначение характерных точек границ	Координаты, м	
	(указываются в случае подготовки схемы расположения земельного участка с использованием технологических и программных средств, в том числе размещенных на официальном сайте. Значения координат, полученные с использованием указанных технологических и программных средств, указываются с округлением до 0,01 метра)	
	X	Y
1	2	3
1	357135.57	2248273.19
2	357121.73	2248277.62
3	357101.53	2248242.94
4	357114.96	2248236.34
5	357117.09	2248240.15
1	357135.57	2248273.19

Адрес (местоположение) Примерно в 36 метрах по направлению на юго-восток относительно ориентира здания, расположенного за пределами границ земельного участка. Почтовый адрес ориентира: Российская Федерация, Приморский край, Партизанский городской округ, г.Партизанск, ул.Парковая, д.176



Система координат: МСК25, зона 2

Условные обозначения:
Масштаб 1:2000

-  - граница образуемого земельного участка
-  - граница и кадастровый номер земельного участка, стоящего на ГКУ
-  - граница и кадастровый номер здания, сооружения, стоящего на ГКУ
-  - граница кадастрового квартала
-  - контур объекта недвижимости
-  - обозначение кадастрового квартала
-  - обозначение территориальной зоны